REKONSTRUKCE AREÁLU HZS OSTRAVA

KOORDINAČNÍ SITUAČNÍ VÝKRES CELÉHO ZÁMĚRU - NOVÝ STAV, M 1:250

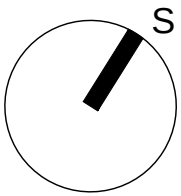

SOUŘADNÝ SYSTÉM S-JTSK
VÝŠKOVÝ SYSTÉM BPV
±0,000 = 209,390 = ÚROVEŇ PODLAHY SZ VSTUPU HL. OBJEKTU

Související investice - ulice Wattova. Záměr České pošty s.p. k umístění vodorovných a svislých dopravních značek zákazu zastavení na pozemní komunikaci. Tento záměr a záměr stavby "Rekonstrukce areálu HZS Ostrava" k zásahu do pozemní komunikace, je podmíněn změnou realizované stavby „Estetizace přednádražního prostoru v Ostravě - Přívoze“, stavebníkem bylo Statutární město Ostrava, Městský obvod Moravská Ostrava a Přívoz.

SEZNAM SO A PS

PS 01 NOVÝ KAMEROVÝ SYSTÉM V AREÁLU
PS 02 ZÁLOŽNÍ ZDROJ ELEKTRICKÉ ENERGIE
PS 03 VENKOVNÍ SDĚLOVACÍ ROZVODY
PS 04 VENKOVNÍ OSVĚTLENÍ
SO 01 HLAVNÍ OBJEKT
SO 02 GARÁŽE POŽÁRNÍ TECHNIKY
SO 03 OLK + ÚPRAVA ČÁSTI AREÁLOVÉ KANALIZACE
SO 04 PŘÍPOJKA VODY
SO 05 ÚPRAVA ZPEVNĚNÝCH PLOCH
SO 06 ÚPRAVA OPLOCENÍ AREÁLU
SO 07 NOVÉ GARÁŽE
SO 08 ÚPRAVA KABELOVODU
SO 09 neobsazeno
SO 10 RAMPA
SO 11 NOVÝ KABELOVOD
SO 12 PŘELOŽKA VODOVODU
SO 13 DEMOLICE GARÁŽÍ POŽÁRNÍ TECHNIKY
SO 14 KÁCENÍ A NÁHRADNÍ VÝSADBY

pozn.: **TUČNĚ** označené objekty podléhají novému územnímu řízení,
u objektu SO 06 bude zažádáno o vydání územního souhlasu.

LEGENDA STÁVAJÍCÍCH INŽENÝRSKÝCH SÍTÍ

jednotná kanalizace SŽDC, s.o., SBBH
vodovod SŽDC, s.o., SBBH
zemní el. vedení VN 22 kV, SŽDC, s.o., SEE
zemní el. vedení NN, SŽDC, s.o., SEE
areálové osvětlení SŽDC, s.o., SEE
rozvody zab.zař., SŽDC, s.o., SSZT
telekomunikační vedení, ČD Telematika, a.s.
zemní rozvod tepla, SŽDC, s.o., SBBH

kanalizace jednotná, OVaK, a.s.
vodovod, OVaK, a.s.
NTL plynovod, RWE
zemní el. vedení VN, ČEZ
zemní el. vedení NN, ČEZ
nadzemní el. vedení NN, ČEZ
veřejné osvětlení, Ostravské komunikace, a.s.
sdělovací metalické kabely, CETIN, a.s.
kabely veřejné komunikační sítě, UPC Česká republika
kabely České pošty, s.p., podzemní kabel 230V

LEGENDA NOVÝ STAV

SO 03, úprava areálové kanalizace
SO 04, přípojka, SO 12, přeložka vodovodu
PS 04 nové areálové osvětlení
PS 01, PS 03, kamerový systém,
nové sdělovací rozvody, SO11 kabelovod
SO 06 nové oplocení areálu
zeleň stávající
katastrální mapa
stávající stav
hranice pozemku ČD, a.s.
hranice pozemku SŽDC, s.o.
hranice VPS DK 141 (dle ÚP)

⬛ SO 01, SO 02, stávající objekty
▨ SO 10, stávající plochy, zpevněné komunikace
▨ SO 02, SO 06, SO07 nové objekty
🟥 SO 05, nové betonové plochy
🟧 SO 05, nové asfaltové plochy

LEGENDA ZOV

Hranice hlavního staveniště
Krátkodobý zábor po dobu prací
Oplocení staveniště (mobilní, plné, výška 2m)

➡ Vjezd a výjezd ze staveniště
⇨ Směry areálové dopravy
▨ Plocha pro ZS (umístění ZS)
▨ Dočasná plocha pro HZS
ⓋⓀⒺ Napojovací místa vody, kanalizace, elektro

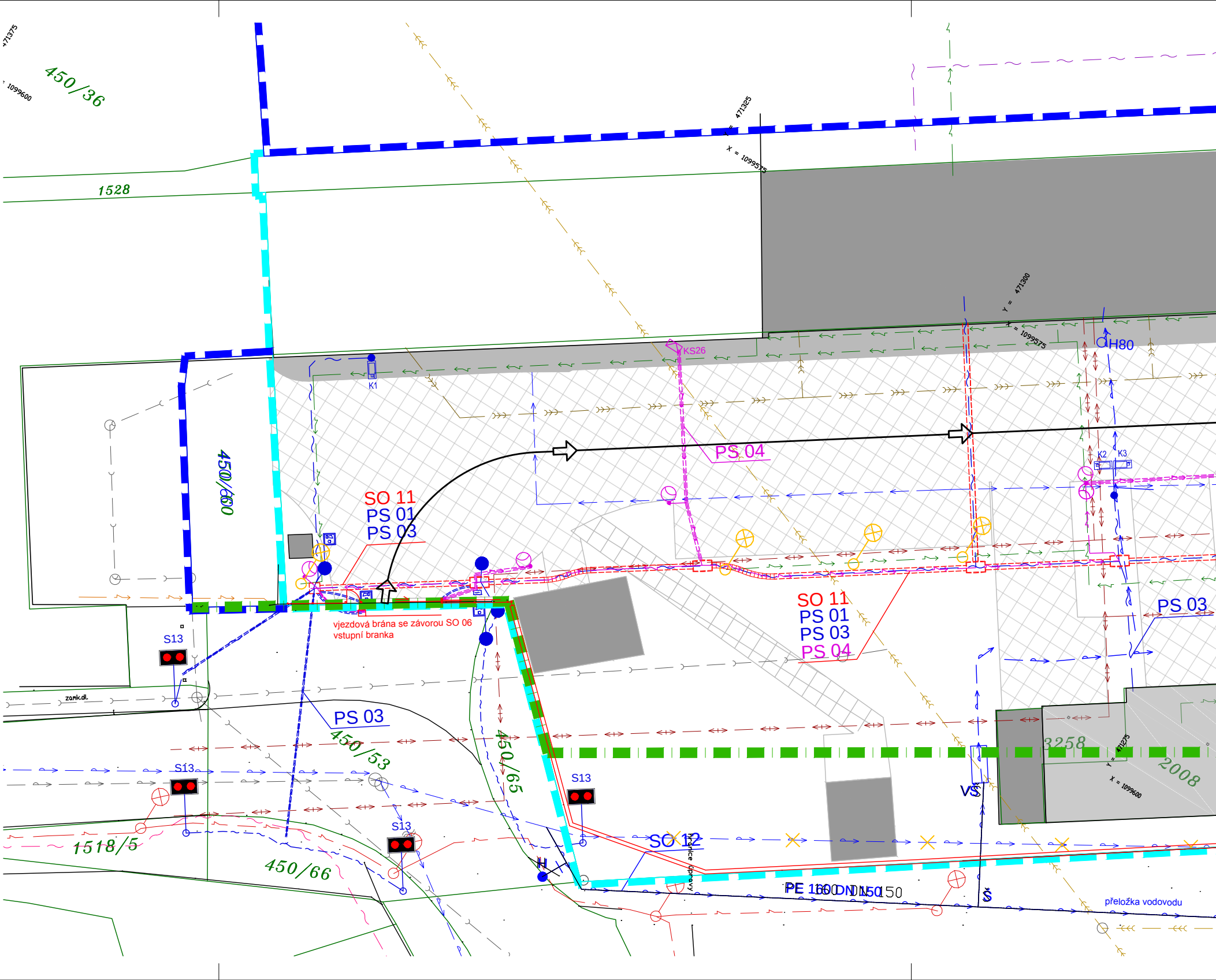
471375
1099600
450/36
1528
471325
X = 1099575
471300
Y =
X = 1099575
KS26
K1
H80
K2
K3
PS 04
SO 11
PS 01
PS 03
450/60
vjezdová brána se závorou SO 06
vstupní branka
S13
zank.dl.
PS 03
450/53
450/65
SO 11
PS 01
PS 03
PS 04
PS 03
3258
2008
471275
X = 1099600
VŠ
S13
S13
S13
SO 12
hranice úpravy
PE 160 DN150
150
Š
H
přeložka vodovodu
1518/5
450/66

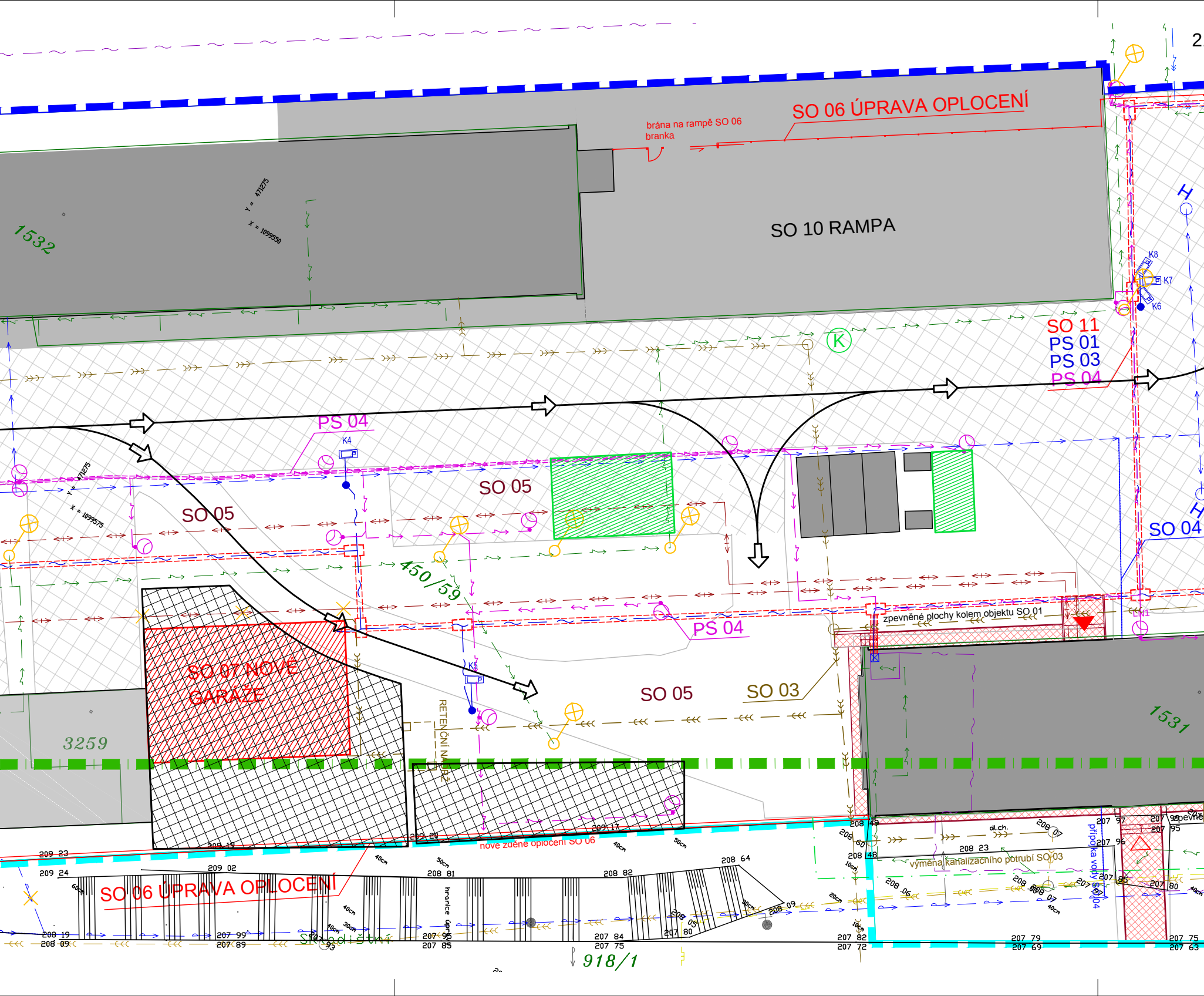
SO 06 ÚPRAVA OPLOCENÍ
brána na rampě SO 06
branka
SO 10 RAMPA
1532
Y = 471275
X = 1099550
K
K8
K7
K6
H
SO 11
PS 01
PS 03
PS 04
PS 04
K4
SO 05
SO 05
Y = 471275
X = 1099575
450/59
SO 04
zpevněné plochy kolem objektu SO 01
N1
PS 04
SO 07 NOVÉ GARÁŽE
K5
RETENČNÍ NÁDRŽ
SO 05
SO 03
1531
3259
209 19
209 20
209 17
nové zděné oplocení SO 06
209 23
209 24
209 02
208 81
208 82
208 64
SO 06 ÚPRAVA OPLOCENÍ
hranice úprav
Skladištní
208 19
208 09
207 99
207 89
207 93
207 95
207 85
207 84
207 75
208 05
207 80
208 09
208 49
208 60
208 48
208 23
dl.ch.
208 07
výměna kanalizačního potrubí SO 03
přípojka vody SO 04
207 97
207 95
207 95
207 96
207 85
207 80
208 06
208 08
208 07
207 97
207 82
207 72
207 79
207 69
207 75
207 63
918/1
zpevně
60cm
40cm
50cm
30cm
20cm
10cm
2

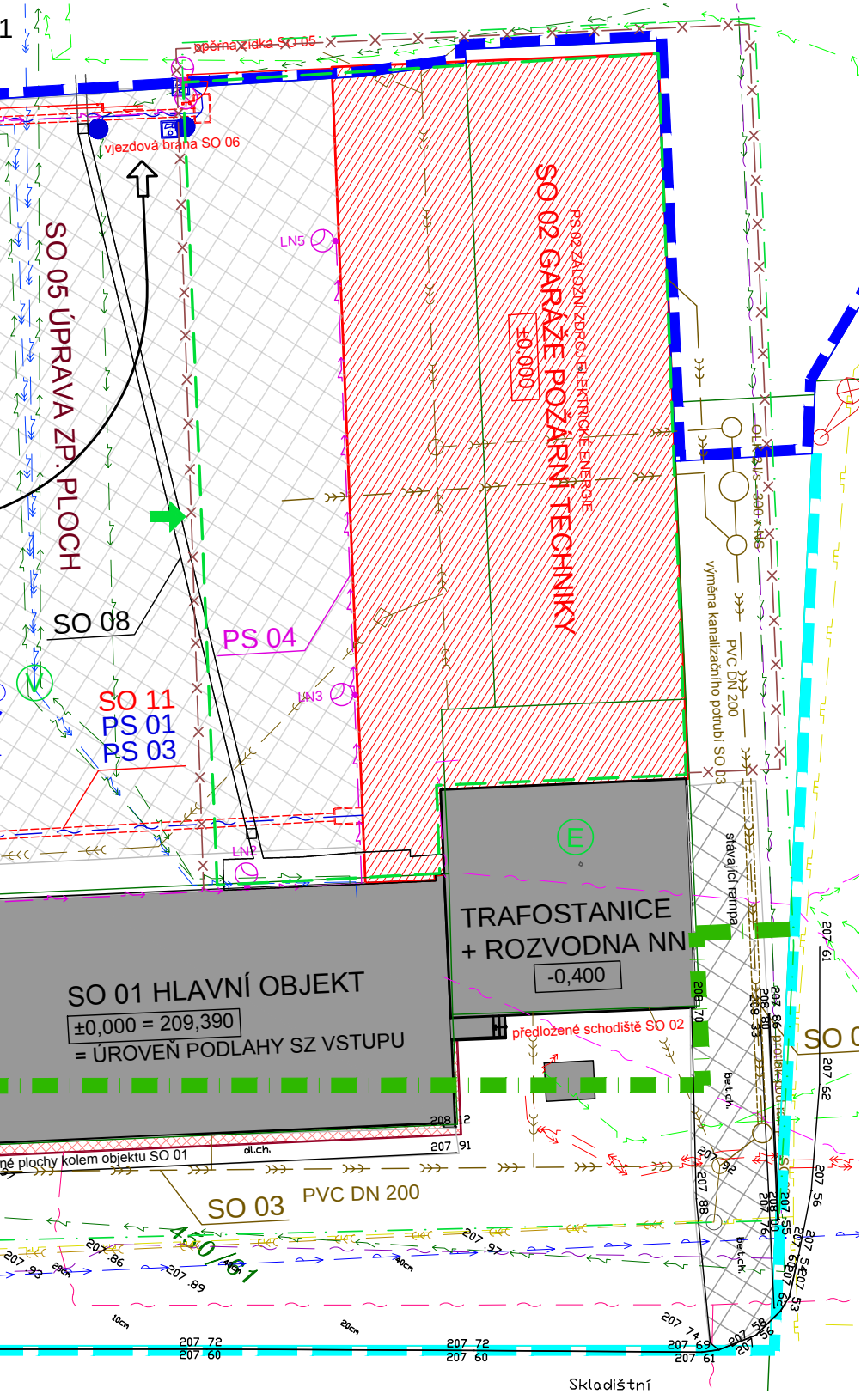
1
opěrná zídka SO 05
vjezdová brána SO 06
SO 05 ÚPRAVA ZP. PLOCH
LN5
SO 02 GARÁŽE POŽÁRNÍ TECHNIKY
PS 02 ZÁLOŽNÍ ZDROJ ELEKTRICKÉ ENERGIE
±0,000
OLK 2 l/s - 300 x NS
výměna kanalizačního potrubí SO 03
PVC DN 200
SO 08
PS 04
LN3
SO 11
PS 01
PS 03
LN2
E
TRAFOSTANICE
+ ROZVODNA NN
-0,400
stávající rampa
SO 01 HLAVNÍ OBJEKT
±0,000 = 209,390
= ÚROVEŇ PODLAHY SZ VSTUPU
předložené schodiště SO 02
208 70
208 12
207 91
dl.ch.
né plochy kolem objektu SO 01
SO 03
PVC DN 200
bet.ch.
207 61
207 62
207 86
208 80
208 33
207 92
207 88
207 56
207 97
207 86
207 93
207 89
450/61
20cm
40cm
10cm
207 74
207 69
207 61
207 72
207 60
207 58
207 56
207 53
Skladištní

SŽDC
Správa železniční dopravní cesty

sfdi
STÁTNÍ FOND DOPRAVNÍ INFRASTRUKTURY

			ČÍSLO SOUPRAVY:
		PO PŘIPOMÍNKOVÉM ŘÍZENÍ	
REVIZE Č.	DATUM	ZMĚNA	

MCO MORAVIA CONSULT Olomouc a.s.
LEGIONÁŘSKÁ 1085/8 , 779 00 Olomouc
tel.: +420 585 570 444
ID schránky: kjee9md
e-mail: moravia@moravia.cz
http://www.moravia.cz

OBJEDNATEL
SŽDC Správa železniční dopravní cesty, státní organizace
v zastoupení: SŽDC, s.o., Stavební správa východ, Nerudova 1, 772 58 Olomouc

JTSK
±0,000 = 209,39 m n.m.
Bpv

PROJEKTOVÁ, INŽENÝRSKÁ A KONZULTAČNÍ ORGANIZACE
CERTIFIKÁT ISO 9001
DIČ CZ60193280
VPÚ DECO PRAHA a.s., PODBABSKÁ 1014/20, 160 00 PRAHA 6
www.vpupraha.cz

VPÚ DECO PRAHA a.s.

PROJEKTANT	VYPRACOVAL	KONTROLA	HIP
Ing. Jan Polívka	Ing. A. Peterková	Ing. Jan Polívka	Ing. arch. J. Böserlová

ATELIÉR POZEMNÍCH STAVEB

AKCE
REKONSTRUKCE AREÁLU HZS OSTRAVA

ČÍSLO ZAKÁZKY	2–0474–00/40
DOKUMENTACE	DSP–DPS
MĚŘÍTKO	1:250
DATUM	10.2017
POČET FORMÁTŮ	7 x A4

OBSAH PŘÍLOHY
Situace ZOV – 1.a 2. etapa

ČÁST	ČÍSLO PŘÍLOHY	ČÍSLO KOPIE
F	2.1	
KÓD		

DOKUMENTACI LZE UŽÍVAT POUZE VE SMYSLU PŘÍSLUŠNÉ SMLOUVY O DÍLO. VÝKRES, ČI JEHO ČÁST, MŮŽE BÝT KOPÍROVÁN NEBO JINÝM ZPŮSOBEM ROZŠIŘOVÁN POUZE PO PŘEDCHOZÍM SOUHLASU VPÚ DECO PRAHA a.s.